

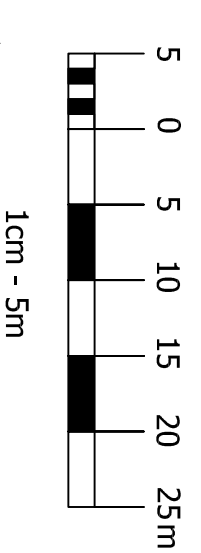
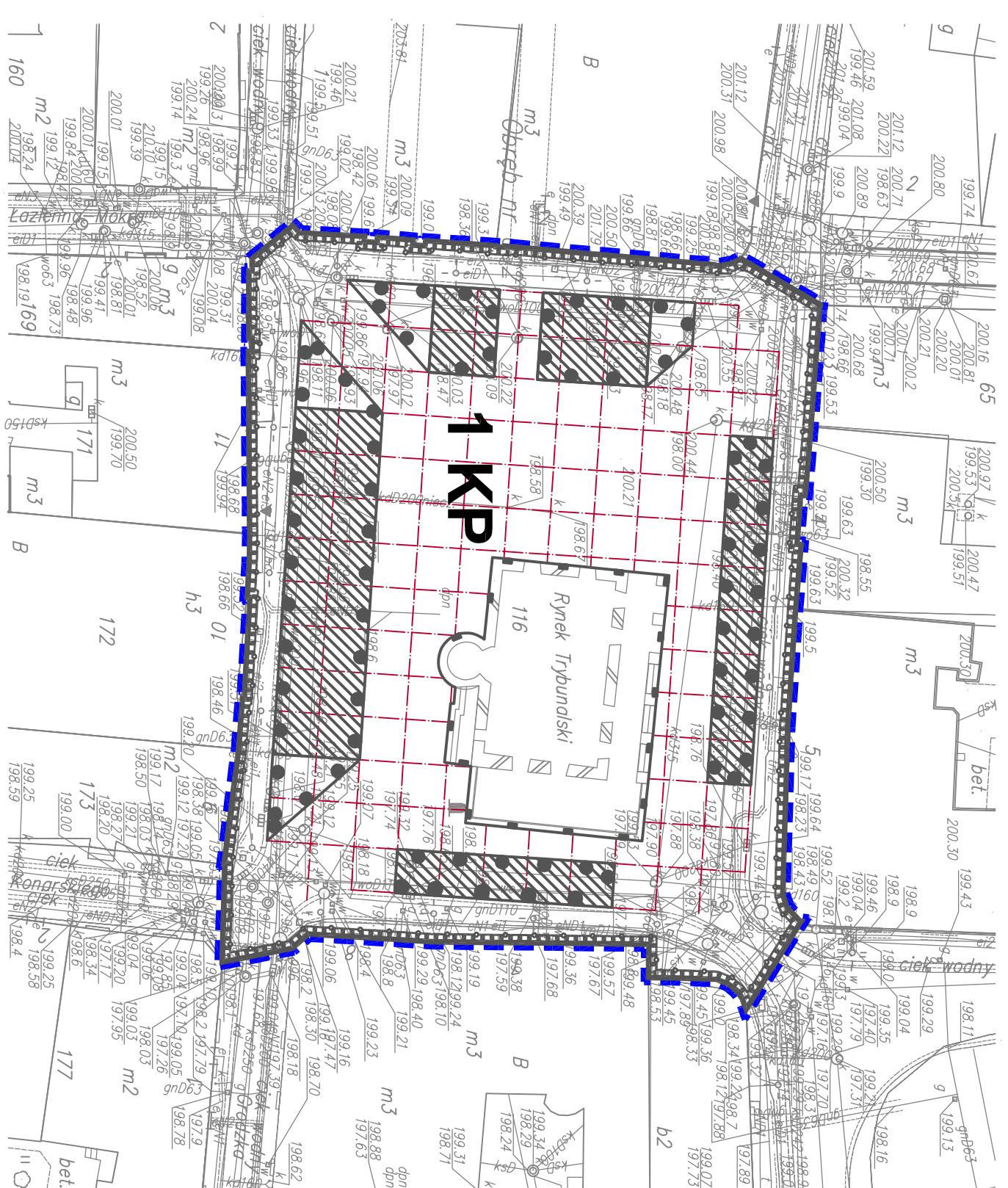


# MIĘSCOWY PLAN ZAGOSPODAROWANIA PRZESTRZENNEGO RYNKU TRYBUNALSKIEGO W PIOTRKOWIE TRYBUNALSKIM

- projekt -

ZAŁĄCZNIK NR 1 DO UCHWAŁY NR \_\_\_\_\_ RADY MIASTA PIOTRKOWA TRYBUNALSKIEGO Z DNIA \_\_\_\_ - \_\_\_\_ - 2017r.

**SKALA 1:500**



## LEGENDA

### OZNACZENIA OBOWIĄZUJĄCE

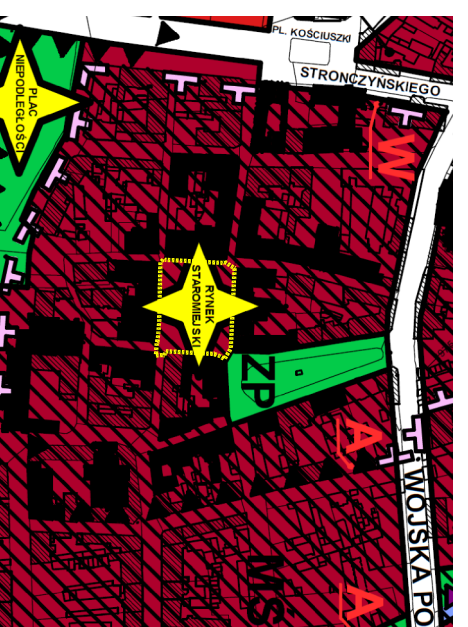
- GRANICA OBSZARU OBJĘTEGO PLANIEM
- LINIE ROZGRANICZAJĄCE TERENY O RÓŻNYM PRZEZNACZENIU
- LUB RÓŻNYCH ZASADACH ZAGOSPODAROWANIA
- 1 KP**
- TEREN PLACU MIĘSKIEGO
- GRANICA OBSZARU PRZESTRZENI PUBLICZNEJ
- GRANICA TERENU ORGANIZACJI IMPREZ MASOWYCH
- NIERZĘDKAZALNE LINIE LOKALIZACJI OGRÓDKÓW GASTRONOMICZNYCH
- STREPY LOKALIZACJI ZADASZEŃ
- UTRZYMANIE ŚCIĄNY OBRSVU RATUSZA

### OZNACZENIA INFORMACYJNE

- ISTNIEJĄCY WZÓR POSADZKI PLACU

## WYRYS ZE ZMIANY STUDIUM UWARUNKOWAŃ I KIERUNKÓW ZAGOSPODAROWANIA MIASTA PIOTRKOWA TRYBUNALSKIEGO

SKALA 1:5000



- MS** ZABUDOWA WIELOFUNKCYJNA ŚRODKOWA
- ZP** ZIELEŃ PARKOWA
- PRZESTRZENIE PUBLICZNE
- STREFA ŚCISLEJ OCHRONY KONSERWATORSKIEJ "A"
- STREFA OCHRONY ARCHEOLOGICZNEJ "W"
- GRANICA OPRACOWANIA
- TERENY WYMAGAJĄCE REHABILITACJI

ROZKŁAD MAPOWY ZOSTAŁ PRZYGOTOWANY Z WYKORZYSTANIEM URZĘDOWEJ  
KOPII MAPY ZASADNICZEJ ORAZ MAPY GŁÓWNEJ  
KOPIA MAPY DLA OBSZARU OBJĘTEGO PLANIEM ZAWARTĄ JEST  
W DOKUMENCIE PLANISTYCZNEJ PLANU I POSIADA POSWADZENIE ZGODNOŚCI Z ORYGINAŁEM PRZYJĘTYM DO PAŃSTWOWEGO ZASOBU  
GEODZYJNEGO I KARTOGRAFICZNEGO

	<b>PRACOWNIA PLANOWANIA PRZESTRZENNEGO W PIOTRKOWIE TRYBUNALSKIM</b> 77-300 Piotrków Trybunalski, ul. Fama 8 tel/fax: (44)7231510 email: pracownia@ppp.piotrkow.pl
Dyrektor Pracowni	mgr inż. arch. Paweł Czajka
Kierownik Zespołu	mgr inż. arch. Jerzy Dzikowski
Zespół Projektowy	mgr inż. arch. Beata Kadmńska mgr inż. arch. Katarzyna Wójcicka Piotrków Trybunalski 2017r.

Przewodniczący  
Rady Miasta