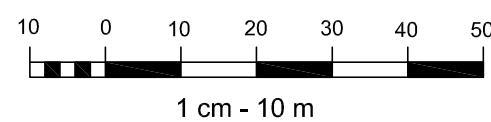
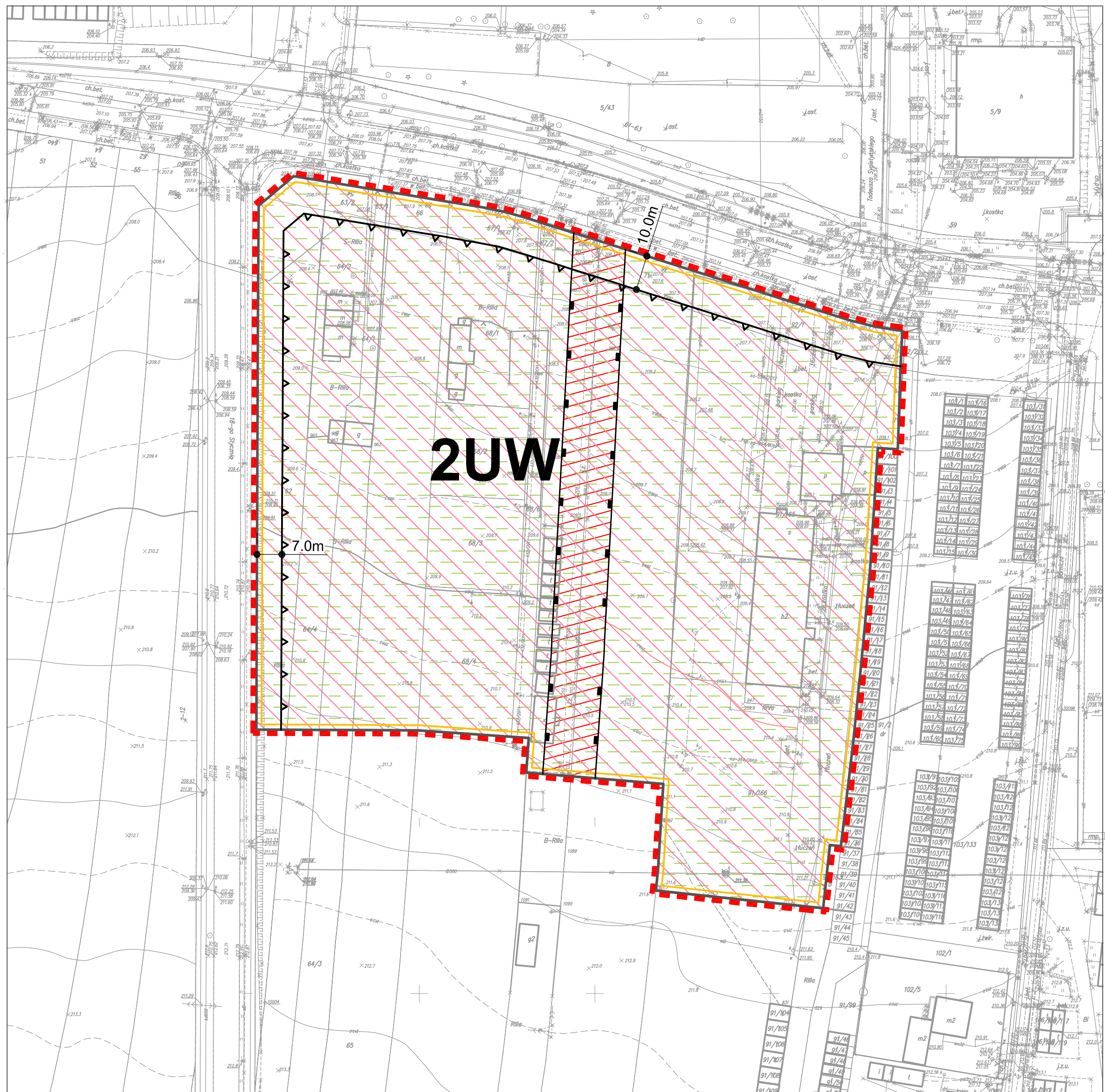








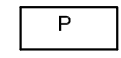


PROGNOZA ODDZIAŁYWANIA NA ŚRODOWISKO DLA PROJEKTU ZMIANY MIEJSCOWEGO PLANU ZAGOSPODAROWANIA PRZESTRZENNEGO W REJONIE ULICY 18-GO STYCZNIA W PIOTRKOWIE TRYBUNALSKIM

ZAŁĄCZNIK NR 1







SKALA 1:1000

OZNACZENIA OBOWIĄZUJĄCE

-  GRANICA OBSZARU OBJĘTEGO PLANEM
-  LINIE ROZGRANICZAJĄCE TERENY O RÓŻNYM PRZEZNACZENIU LUB RÓŻNYCH ZASADACH ZAGOSPODAROWANIA
-  NIEPRZEKRACZALNA LINIA ZABUDOWY
-  TERENY KONCENTRACJI USŁUG I DZIAŁALNOŚCI GOSPODARCZEJ Z DOPUSZCZENIEM PRODUKCJI NA TERENACH WIELKOPOWIERZCHNIOWYCH
-  TERENY ZABUDOWY PRODUKCYJNEJ, SKŁADY, MAGAZYNY
-  TERENY DRÓG PUBLICZNYCH - DROGI ZBIORCZE
-  STREFA OGRANICZONEGO UŻYTKOWANIA OD LINII ELEKTROENERGETYCZNYCH

OZNACZENIA DO PROGNOZY:

-  TERENY PRZEKSZTAŁCEN ŚRODOWISKA (WPROWADZENIE NOWEGO ZAGOSPODAROWANIA LUB ZACHOWANIE ISTNIEJĄCEGO ZAMIESZKANIA W FORMIE ZABUDOWY USŁUGOWEJ I DZIAŁALNOŚCI GOSPODARCZEJ ORAZ MIESZKANOWEJ JEDNORODZINNEJ, PROWADZĄCE DO ZMIAN POKRYWY GŁĘBOWEJ, OGRANICZENIA POWIERZCHNI AKTYWNEJ BIOLOGICZNE, A ZARAZEM USTALENIE ZASAD OGRANICZAJĄCYCH NEGATYWNY WPŁYW NA ŚRODOWISKO)
-  TERENY, NA KTÓRYCH ISTNIEJE ZAGROZENIE PROMIENIOWANIEM ELEKTROMAGNETYCZNYM
-  TERENY OBJĘTE OCHRONĄ AKUSTYCZNĄ WG PRAWA OCHRONY ŚRODOWISKA
- WSKAŹNIK POWIERZCHNI BIOLOGICZNEJ CZYNNEJ**
 -  MINIMUM 0-20%