

MIEJSCOWY PLAN ZAGOSPODAROWANIA PRZESTRZENNEGO W REJONIE ULIC: KRAKOWSKIE PRZEDMIEŚCIE, KRÓTKIEJ, ZALESICKIEJ I GRABSKIEJ W PIOTRKOWIE TRYBUNALSKIM

ZAŁĄCZNIK NR 1 DO UCHWAŁY MIASTA PIOTRKOWA TRYBUNALSKIEGO z dnia

ZAŁĄCZNIK NR 1 - RYSUNEK PROGNOZY ODDZIAŁYWANIA NA ŚRODOWISKO DO PROJEKTU ZMIANY MIEJSCOWEGO PLANU ZAGOSPODAROWANIA PRZESTRZENNEGO TERENÓW W REJONIE ULIC: KRAKOWSKIE PRZEDMIEŚCIE, ZALESICKIEJ I GRABSKIEJ W PIOTRKOWIE TRYBUNALSKIM

PROJEKT

OBJAŚNIENIE OZNACZEŃ

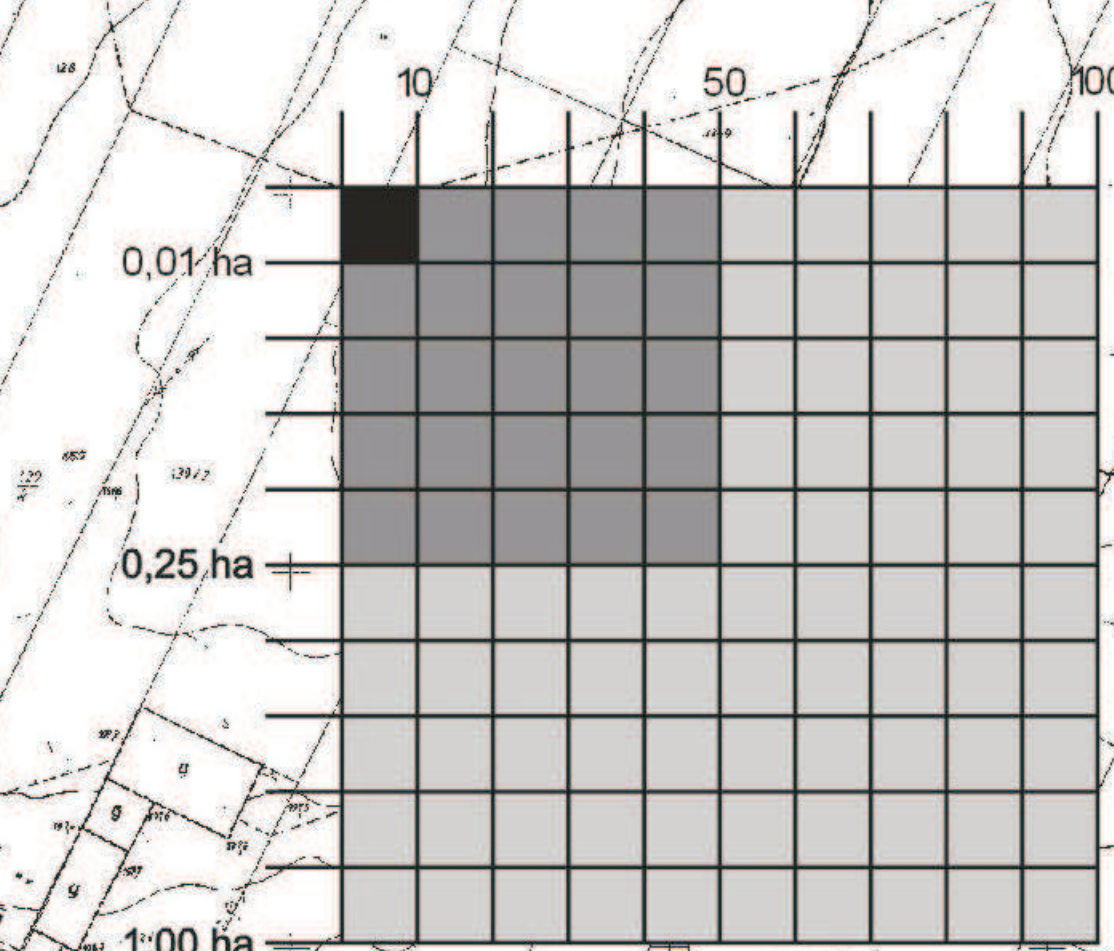

- OZNACZENIA BĘDĄCE OBOWIĄZUJĄCYMI USTALENIAMI PLANU:**
- GRANICA OBSZARU OBJĘTEGO PLANEM MIEJSCOWYM
 - LINIA ROZGRANICZAJĄCA TERENY O RÓŻNYM PRZEZNACZENIU LUB RÓŻNYCH ZASADACH ZAGOSPODAROWANIA
 - MN** TERENY ZABUDOWY MIESZKANIOWEJ JEDNORODZINNEJ
 - MNU** TERENY ZABUDOWY MIESZKANIOWEJ JEDNORODZINNEJ I USŁUGOWEJ
 - E** TEREN STACJI TRANSFORMATOROWEJ
 - KDL** TERENY DRÓG PUBLICZNYCH - ULIC LOKALNYCH
 - KDD** TERENY DRÓG PUBLICZNYCH - ULIC DOJAZDOWYCH
 - KDW** TERENY DRÓG WEWNĘTRZNYCH
 - KX** TEREN KOMUNIKACJI - CIĄG PIESZO-JEZDNY
 - KY** TERENY KOMUNIKACJI - CIĄGI PIESZO-ROWEROWE
 - KS** TEREN OBSŁUGI KOMUNIKACJI
 - ▲▲ NIEPRZEKACZALNA LINIA ZABUDOWY
 - GRANICA STREFY UCIAŻLIWOŚCI LINII INFRASTRUKTURY TECHNICZNEJ

- OZNACZENIA INFORMACYJNE:**
- OSIE ULIC
 - PRZEWDYMANA REALIZACJA USTALEŃ PLANU - LINIE PODZIAŁU NIERUCHOMOŚCI
 - PROJEKTOWANA KANALIZACJA SANITARNA
 - PROJEKTOWANA KANALIZACJA DESZCZOWA
 - PROJEKTOWANY WODOCIĄG
 - KONCEPCYJNY PRZEBIEG LINII ROZGRANICZAJĄCYCH TERENY DRÓG W PRZYSZŁYCH PLANACH MIEJSCOWYCH
 - ZARYS DRÓG W PLANIE MIEJSCOWYM UCHWAŁONYM UCHWAŁĄ NR XLIV/770/05 Rady Miasta w Piotrkowie Trybunalskim z dnia 21 grudnia 2005 r. (Dz. Urz. Woj. Łódz. Nr 76, poz. 649 z dnia 10 marca 2006 r.)

Wysokość ideogramu uzbrojenia ma charakter orientacyjny i nie przesądza lokalizacji poszczególnych sieci w przekroju ulicznym

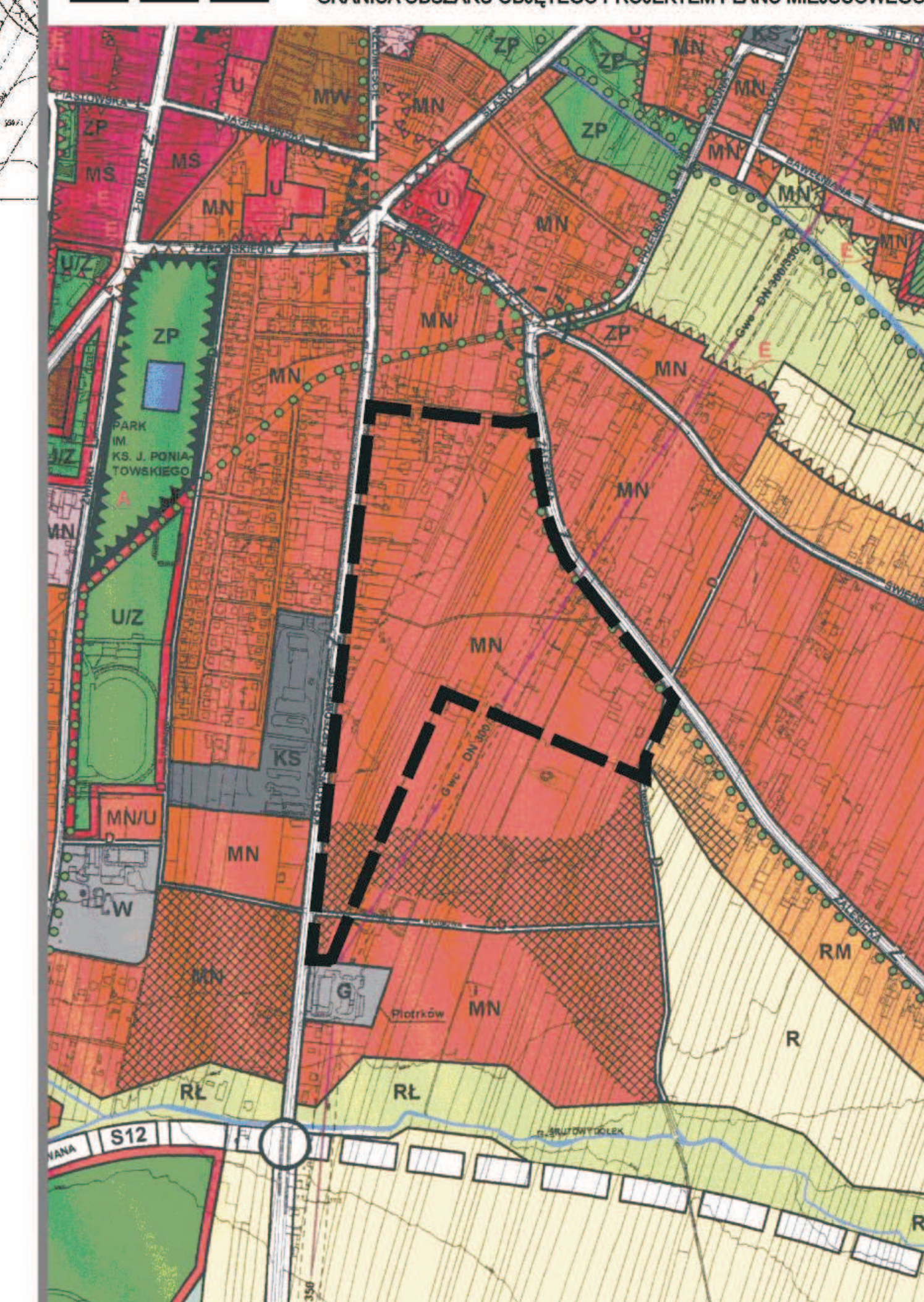
POMNIEJSZONO DO SKALI 1:2000

SKALA
1: 1000
1 cm - 10 m



WYRYS ZE STUDIUM UWARUNKOWAŃ I KIERUNKÓW ZAGOSPODAROWANIA PRZESTRZENNEGO MIASTA PIOTRKOWA TRYBUNALSKIEGO

— GRANICA OBSZARU OBJĘTEGO PROJEKTEM PLANU MIEJSCOWEGO



PROGNOZA ODDZIAŁYWANIA NA ŚRODOWISKO

NIE OBOWIĄDUJE

- OZNACZENIA PROGNOZY:**
- TERENY, NA KTÓRYCH USTALENIA PLANU POPRAWIA DOTYCHCZASOWE WARUNKI SANITARNE, SZCZEGÓLNIE W ZAKRESIE GOSPODARKI WODNO-SIEKOWEJ, NISKIEJ EMISJI ZAMIECZYSZCZEN DO ATMOSFERY ORAZ KLIMATU AKUSTYCZNEGO
 - TERENY, NA KTÓRYCH USTALENIA PLANU ZACHOWUJĄ DOTYCHCZASOWE ZAGOSPODAROWANIE TERENU BEZ WZROSTU NEGATYWNEGO ODDZIAŁYWANIA NA ŚRODOWISKO
 - TERENY, NA KTÓRYCH USTALENIA PLANU WPROWADZAJĄ OGRANICZENIA ZASIEGU UCIAŻLIWOŚCI PROJEKTOWANEJ DZIAŁALNOŚCI USŁUGOWEJ, CHRONIĄC WSPÓŁTWARZYSZĄCĄ JEJ I PRZYBLĘŻĄ FUNKCJĘ MIESZKANOWĄ
 - TERENY, NA KTÓRYCH USTALENIA PLANU MOGĄ POGORSZYĆ STAN ŚRODOWISKA, GŁÓWNIEM POPRZECZMIANY POKRYWY GLEBOWEJ
 - TERENY, NA KTÓRYCH USTALENIA PLANU OGRANICZAJĄ POTENCJALNE ODDZIAŁYWANIE LINII INFRASTRUKTURALNYCH (NAPOWIETRZNEJ LINII ELEKTROENERGETYCZNEJ 15 kV ORAZ GAZOCIĄGU PRZESYŁOWEGO DN 350) POPRZECZMIANY WPROWADZENIE ZAKAZU LOKALIZACJI BUDYWKÓW MIESZKANOWYCH
 - TERENY PODLEGAJĄCE OCHRONIE AKUSTYCZNEJ PRZEZNACZONE POD ZABUDOWĘ MIESZKANOWĄ JEDNORODZINNĄ (MN) ORAZ NA CELE MIESZKANOWO-USŁUGOWE (MNU)