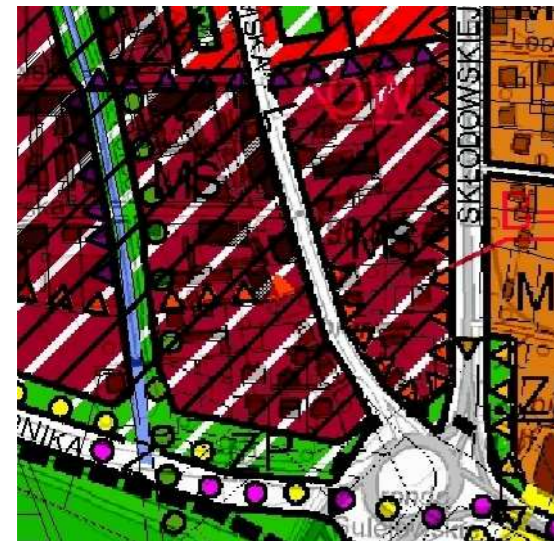


MIEJSCOWY PLAN ZAGOSPODAROWANIA PRZESTRZENNEGO TERENÓW W REJONIE ULIC: PERECA, GARNCARSKIEJ, JEROZOLIMSKIEJ, M. SKŁODOWSKIEJ-CURIE I AL. KOPERNIKA W PIOTRKOWIE TRYBUNALSKIM

ZAŁĄCZNIK NR 1 DO UCHWAŁY NR _____ RADY MIASTA PIOTRKOWA TRYBUNALSKIEGO Z DNIA _____ 2022 r.

WYRYS ZE STUDIUM UWARUNKOWAŃ I KIERUNKÓW ZAGOSPODAROWANIA PRZESTRZENNEGO MIASTA PIOTRKOWA TRYBUNALSKIEGO PRZYJĘTEGO UCHWAŁĄ NR XLIX/837/06 RADY MIASTA PIOTRKOWA TRYBUNALSKIEGO Z DNIA 30.11.2011r. NR XIV/297/11, Z DNIA 26.10.2016r. NR XXVII/359/16, Z DNIA 25.10.2017r. NR XLVI/566/17 SKALA 1: 5000



GRANICA OBSZARU OBJĘTEGO PLANEM

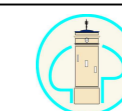
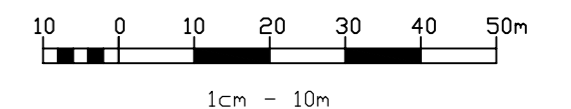
- ### LEGENDA
- GRANICE I LINIE ROZGRANICZAJĄCE TERENY O RÓŻNYM PRZEZNACZENIU
 - ZABUDOWA WIELOFUNKCYJNA ŚRÓDMIEJSKA
 - ZIELEŃ PARKOWA
 - OBSZAR FUNKCYJNALNY, TEREN WSKAZANY DO REWITALIZACJI
 - TERENY WYMAGAJĄCE REHABILITACJI
 - ULICE ZBIORCZE
 - ULICE LOKALNE
 - EUROPEJSKI SAMOCHODOWY SZLAK ROMAŃSKI
 - ŚCIEŻKI ROWEROWE
 - ŚCIEŻKI ROWEROWE W SIECI EUROVELO
 - STREFA OGRANICZONEJ OCHRONY KONSERWATORSKIEJ "B"
 - STREFA OBSERWACJI ARCHEOLOGICZNYCH "OW"
 - STREFA OCHRONY EKOCYFICJI "E"
 - OBIEKTY, ZESPOŁY OBIEKTÓW WPISANE DO EWIDENCJI ZABYTKÓW

- ### LEGENDA
- #### OZNACZENIA OBOWIĄZUJĄCE
- GRANICA OBSZARU OBJĘTEGO MIEJSCOWYM PLANEM ZAGOSPODAROWANIA PRZESTRZENNEGO
 - LINIE ROZGRANICZAJĄCE TERENY O RÓŻNYM PRZEZNACZENIU LUB RÓŻNYCH ZASADACH ZAGOSPODAROWANIA
 - OBOWIĄZUJĄCA LINIA ZABUDOWY
 - NIEPRZEKRACZALNA LINIA ZABUDOWY
 - MIEJSCA ZMIANY RODZAJU LINII ZABUDOWY
 - TERENY ZABUDOWY WIELOFUNKCYJNEJ ŚRÓDMIEJSKIEJ
 - TEREN ZABUDOWY USŁUGOWEJ
 - TERENY ZIELENI URZĄDZONEJ
 - TERENY DRÓG PUBLICZNYCH - DRÓG ZBIORCZYCH
 - TERENY DRÓG PUBLICZNYCH - DRÓGI LOKALNEJ
 - TERENY DRÓG PUBLICZNYCH - DRÓG DOJAZDOWYCH
 - TERENY DRÓG WEWNĘTRZNEJ
 - TERENY CIĄGÓW PIESZYCH
 - TERENY WÓD POWIERZCHNIOWYCH
 - TERENY INFRASTRUKTURY TECHNICZNEJ - ELEKTROENERGETYKA
 - STREFA OCHRONY KONSERWATORSKIEJ "B"
 - STREFA OBSERWACJI ARCHEOLOGICZNEJ "OW"
 - BUDYNEK OBJĘTY OCHRONĄ W PLANIE - WPISANY DO GMINNEJ EWIDENCJI ZABYTKÓW
 - STREFA OGRANICZONEGO UŻYTKOWANIA OD CIEPŁOCIĄGU

- #### OZNACZENIA INFORMACYJNE
- NUMERY EWIDENCYJNE DZIAŁEK
 - GRANICE EWIDENCYJNE DZIAŁEK

OPRACOWANIE NA MAPIE ZASADNICZEJ W POSTACI WEKTOROWEJ NA PODSTAWIE LICENCJI IMG.6642.137.2022_1062_P Z DNIA 01.02.2022 r. WYDANEJ PRZEZ URZĄD MIASTA W PIOTRKOWIE TRYBUNALSKIM REFERAT GEODEZJI, KARTOGRAFII I KATASTRU

SKALA 1:1000



PRACOWNIA PLANOWANIA PRZESTRZENNEGO W PIOTRKOWIE TRYBUNALSKIM
97 -300 Piotrków Trybunalski, ul. Farna 8
tel/fax: (44)7321510 email: pracownia@ppp.piotrkow.pl

Dyrektor Pracowni	mgr inż. arch. Paweł Czajka
Kierownik Zespołu	mgr Piotr Olejnik
Zespół Projektowy	mgr inż. arch. Beata Kuznińska mgr inż. arch. Katarzyna Wąchala

Piotrków Trybunalski 2022r.

Przewodniczący
Rady Miasta